


































































Wegbeschreibung von D 55758 Sulzbach nach D 97461 Hofheim/Sulzbach  
über D 56379 Sulzbach, D 65843 Sulzbach, D 66280 Sulzbach, D 65843 Sulzbach, D 69469 Weinheim/Sulzbach, D 71560 Sulzbach, D  
72290 Loßburg/Sulzbach, D 74429 Sulzbach-Laufen, D 74842

Zeit	Weg	Anweisung	Karte	Richtung	Delta
	<b>10:42</b>	<b>0,0</b>		<b>A61</b>	<b>0.0</b>
	10:42	0,0			
	10:42	0,0		A61	4
	10:49	3,8		A61	0.3
	10:50	4,1		A61	0.3
	10:50	4,5		A61	0.8
	10:52	5,3		A61	0.0
	10:52	5,3		A61	3
	10:57	8,1		A61	2
	11:00	10,2		A61	0.3
	11:00	10,6		A61	0.7
	11:02	11,3		A61	0.1
	11:02	11,4		A61	4
	11:07	14,9		A61	0.7
	11:08	15,6		A61	0.8
	11:09	16,4		A61	0.4
	11:10	16,8		A61	26
	11:35	42,5		A61	0.4
	11:35	42,9		A61 AS Rheinböllen	32
	11:53	75,3			0.1
	11:53	75,4			6
	12:00	81,4			9
	12:10	90,3			2
	12:14	92,5			4
	12:18	96,0			0.4
	12:19	96,4			0.1
	12:19	96,5			3
	12:24	99,7			2
	12:28	102,0			3
	12:32	104,6			0.4
	12:33	105,1			2
	12:36	107,4			0.1
	12:36	107,5			0.0
	<b>12:36</b>	<b>107,5</b>		<b>A66</b>	<b>0.0</b>
	12:36	107,5			
	12:40	109,5		A66	2
	12:40	109,9		A66	0.4
	12:40	109,9		A66	0.3
	12:41	110,2		A66	0.5
	12:42	110,7		A66	0.1
	12:42	110,8		A66	0.4
	12:42	111,1		A66	34
	13:20	144,8		A66	1.8
	13:23	146,6		A66	5
	13:28	151,8		A66	3
	13:32	154,8		A66	0.2
	13:32	155,1		A66	4
	13:37	159,1		A66	0.2
	13:37	159,3		A66	0.1
	13:37	159,5		A66	0.2
	13:38	159,6		A66	12
	13:44	171,7		A66	0.7
	13:44	172,5		A66	13
	13:52	185,9			0.3
	13:52	186,2			0.0
	13:52	186,2			0.9
	13:53	187,1			0.7
	13:54	187,8			0.9
	13:56	188,7			0.0
	13:56	188,7			0.0
	<b>13:56</b>	<b>188,7</b>		<b>A66</b>	<b>0.0</b>
	13:56	188,7			
	13:56	188,7		A66	0.0
	13:56	188,8		A66	0.6
	13:57	189,3		A66	0.3
	13:58	189,6		A66	0.2

Zeit	Weg	Anweisung	Karte	Richtung	Delta
13:58	189,8	Halb rechts		A66	0.0
13:58	189,8	Links abbiegen		A66	0.0
13:58	189,8	Halb rechts auf Am Limes-Park		A66	0.1
13:58	190,0	Links abbiegen auf Königsteiner Strasse		A66	1.1
14:00	191,0	Halb links		A66	0.5
14:01	191,6	Bei AS Frankfurt a.Main-Höchst (16) rechts halten auf A66		AK Wiesbadener Kreuz	0.1
14:01	191,6	Rechts halten auf A66		AK Wiesbadener Kreuz	14
14:09	205,5	Bei AK Wiesbadener Kreuz (47)(9) links halten auf A66		A66	13
14:16	218,2	Bei AK Schiersteiner Kreuz (3) weiter auf A66		A66	0.2
14:16	218,4	Bei AK Schiersteiner Kreuz (3) bleiben auf A66		A66	0.4
14:16	218,8	Bei AK Schiersteiner Kreuz (3) rechts halten auf A643		A643	0.5
14:16	219,3	Bei AK Schiersteiner Kreuz (3) weiter auf A643		A643	0.1
14:17	219,4	Bei AK Schiersteiner Kreuz (3) bleiben auf A643		A643	6
14:20	225,4	Bei AD Mainz (18) rechts halten auf A60		A60	6
14:24	231,7	Bei AK Mainz-Süd (21)(2) rechts halten auf A63		A63	23
14:37	254,9	Bei AK Alzey (54)(8) links halten auf A63		A63	0.6
14:37	255,5	Bei AK Alzey (54)(8) weiter auf A63		A63	0.1
14:37	255,6	Bei AK Alzey (54)(8) bleiben auf A63		A63	39
14:58	294,5	Halb links auf A63		AK Landstuhl	6
15:04	300,9	Halb rechts auf Eselsfürth		A6	1.2
15:05	302,1	Halb links		A6	0.0
15:05	302,1	Bei AS Kaiserslautern-Ost (16)(15) bleiben auf		A6	0.0
15:05	302,1	Halb rechts		A6	0.5
15:05	302,7	Weiter		A6 AS Kaiserslautern-Ost	21
15:17	323,4	Bei AK Landstuhl (12)(10) links halten auf A6		A6	0.9
15:17	324,3	Bei AK Landstuhl (12)(10) bleiben auf A6		A6	23
15:30	347,1	Bei AK Neunkirchen (8)(27) rechts halten auf A8		A8	0.2
15:30	347,3	Bleiben auf A8		AK Neunkirchen	0.1
15:31	347,4	Weiter auf A8		AK Neunkirchen	14
15:38	361,4	Bei AD Friedrichsthal (20)(1) rechts halten auf A623/Autob		A623	0.7
15:38	362,0	Bei AD Friedrichsthal (20)(1) bleiben auf A623		A623	2
15:40	364,5	Bei AS Sulzbach (3) rechts halten auf Saarbrücker Strass			0.1
15:40	364,6	Bei AS Sulzbach (3) halb rechts auf Saarbrücker Strasse/			0.2
15:41	364,8	Rechts abbiegen auf Quierschieder Weg			0.8
15:42	365,6	Bleiben auf An der Klinik			0.1
15:42	365,7	Links abbiegen auf An der Klinik			0.0
<b>15:42</b>	<b>365,7</b>	<b>Bei Sulzbach auf An der Klinik</b>		<b>A623</b>	<b>0.0</b>
15:42	365,7	Rechts abbiegen auf An der Klinik		A623	0.1
15:42	365,8	Bleiben auf Quierschieder Weg		A623	0.8
15:44	366,6	Halb rechts auf Grünlingstrasse		A623	1.4
15:47	367,9	Bei AS Sulzbach-Altenwald (2) links abbiegen auf A623		AD Friedrichsthal	0.8
15:47	368,7	Bei AD Friedrichsthal (20)(1) rechts halten auf A8/Sulzbac		A8	14
15:55	383,0	Bei AK Neunkirchen (8)(27) weiter auf A8		A8	0.1
15:55	383,1	Bei AK Neunkirchen (8)(27) bleiben auf A8		A8	0.2
15:55	383,2	Bei AK Neunkirchen (8)(27) rechts halten auf A6		A6	0.2
15:56	383,5	Rechts halten auf A6		AK Neunkirchen	0.5
15:56	384,0	Bei AK Neunkirchen (8)(27) weiter auf A6		A6	0.2
15:56	384,2	Bei AK Neunkirchen (8)(27) bleiben auf A6		A6	23
16:09	406,9	Bei AK Landstuhl (12)(10) links halten auf A6		A6	0.9
16:10	407,8	Bei AK Landstuhl (12)(10) bleiben auf A6		A6	20
16:21	427,8	Bei AS Kaiserslautern-Ost (16)(15) rechts halten		A63	0.5
16:22	428,3	Bleiben auf Eselsfürth		A63	0.6
16:23	429,0	Zurück auf Eselsfürth		A63	1.6
16:24	430,6	Halb links auf B40		A63	6
16:30	436,9	Rechts halten auf A63		AK Alzey	38
16:51	475,2	Bei AK Alzey (54)(8) links halten auf A63		A63	0.5
16:51	475,7	Bei AK Alzey (54)(8) bleiben auf A63		A63	24
17:04	499,4	Bei AK Mainz-Süd (21)(2) weiter auf A63		A63	0.2
17:04	499,6	Bei AK Mainz-Süd (21)(2) bleiben auf A63		A63	0.1
17:04	499,7	Bei AK Mainz-Süd (21)(2) rechts halten auf A60		A60	0.6
17:05	500,3	Bei AK Mainz-Süd (21)(2) weiter auf A60		A60	0.2
17:05	500,5	Bei AK Mainz-Süd (21)(2) bleiben auf A60		A60	5
17:08	506,0	Bei AD Mainz (18) weiter auf A643		A643	7
17:12	512,6	Bei AK Schiersteiner Kreuz (3) rechts halten auf A66		A66	12
17:18	525,1	Bei AK Wiesbadener Kreuz (47)(9) links halten auf A66		A66	0.7
17:19	525,8	Bei AK Wiesbadener Kreuz (47)(9) bleiben auf A66		A66	13
17:26	539,3	Bei AS Frankfurt a.Main-Höchst (16) rechts halten			0.3
17:27	539,5	Bleiben auf Königsteiner Strasse			0.0
17:27	539,5	Bei AS Frankfurt a.Main-Höchst (16) links abbiegen auf Kő			0.9
17:27	540,4	Rechts halten auf Königsteiner Strasse			0.7

Zeit	Weg	Anweisung	Karte	Richtung	Delta
17:28	541,1	Rechts abbiegen auf Bahnstrasse			0.9
17:30	542,0	Halb links auf Hauptstrasse			0.0
17:30	542,1	Links abbiegen auf Hauptstrasse			0.0
<b>17:30</b>	<b>542,1</b>	<b>Bei Sulzbach auf Hauptstrasse</b>	<b>A66</b>		<b>0.0</b>
17:30	542,1	Rechts abbiegen auf Hauptstrasse	A66		0.0
17:30	542,1	Halb rechts auf Bahnstrasse	A66		0.5
17:31	542,7	Rechts abbiegen auf Am Ilmenbaum	A66		0.3
17:32	543,0	Links abbiegen auf Am Limes-Park	A66		0.2
17:32	543,1	Halb rechts	A66		0.0
17:32	543,2	Links abbiegen	A66		0.0
17:32	543,2	Halb rechts auf Am Limes-Park	A66		0.1
17:33	543,3	Links abbiegen auf Königsteiner Strasse	A66		1.1
17:35	544,4	Halb links	A66		1.0
17:35	545,3	Bei AS Frankfurt a.Main-Höchst (16) rechts abbiegen auf	A66		0.0
17:35	545,4	Bei AS Frankfurt a.Main-Höchst (16) rechts halten auf A66	AD Eschborner Dreieck		2
17:37	547,7	Bei AS Eschborn (17) rechts halten auf A648	AD Eschborner Dreieck		0.1
17:37	547,8	Weiter auf A648	AD Eschborner Dreieck		0.2
17:38	548,0	Bleiben auf A648	AD Eschborner Dreieck		3
17:40	550,7	Bei AK Westkreuz Frankfurt am Main (19) rechts halten auf	A5		0.3
17:40	551,0	Weiter auf A5	AK Westkreuz Frankfurt am Main		8
17:45	559,1	Bei AK Frankfurter Kreuz (50)(22) bleiben auf A5	A5		20
17:56	578,6	Bei AD Darmstadt (26) links halten auf A5	A5		0.6
17:56	579,3	Bei AD Darmstadt (26) bleiben auf A5	A5		33
18:14	612,2	Bei AS Hemsbach (32) rechts halten			0.1
18:14	612,3	Bleiben auf			0.2
18:14	612,4	Bei AS Hemsbach (32) links abbiegen auf L3110			0.6
18:16	613,0	Halb rechts			0.0
18:16	613,0	Links abbiegen			0.0
18:16	613,1	Halb rechts auf Hüttenfelder Strasse			0.8
18:17	613,8	Bleiben auf Beethovenstrasse			0.6
18:19	614,5	Halb rechts auf Landstrasse			0.6
18:20	615,0	Bleiben auf B3			0.6
18:21	615,6	Bleiben auf Nördliche Bergstrasse			0.6
18:22	616,3	Links abbiegen auf Nördliche Bergstrasse			0.0
<b>18:22</b>	<b>616,3</b>	<b>Bei Weinheim/Sulzbach auf Nördliche Bergstrasse</b>	<b>A659</b>		<b>0.0</b>
18:22	616,3	Links abbiegen auf Nördliche Bergstrasse	A659		0.7
18:23	616,9	Rechts halten auf Westtangente	A659		0.1
18:23	617,1	Weiter auf Westtangente	A659		0.1
18:23	617,1	Halb rechts auf Westtangente	A659		1.9
18:25	619,1	Rechts halten auf B38A	A659		1.7
18:26	620,8	Bei AK Weinheim (33) weiter auf A659	A5		0.2
18:26	620,9	Bei AK Weinheim (33) bleiben auf A659	A5		0.2
18:27	621,1	Bei AK Weinheim (33) rechts halten auf A5	A5		0.4
18:27	621,5	Weiter auf A5	AK Weinheim		0.2
18:27	621,7	Bleiben auf A5	AK Weinheim		14
18:35	635,6	Bei AK Heidelberg (37)(5) links halten auf A5	A5		1.5
18:36	637,1	Bei AK Heidelberg (37)(5) bleiben auf A5	A5		14
18:44	651,2	Bei AK Walldorf (40)(31) rechts halten auf A6	A6		0.2
18:44	651,4	Weiter auf A6	AK Walldorf		0.2
18:44	651,6	Bleiben auf A6	AK Walldorf		0.2
18:44	651,8	Rechts halten auf A6	AK Walldorf		0.4
18:45	652,2	Weiter auf A6	AK Walldorf		0.2
18:45	652,4	Bleiben auf A6	AK Walldorf		55
19:18	707,9	Bei AS Weinsberg/Ellhofen (10) rechts halten			0.2
19:18	708,0	Halb rechts auf B39A			0.4
19:18	708,4	Bei AS Weinsberg/Ellhofen (10) links halten auf B39A			1.3
19:19	709,8	Rechts abbiegen auf B39			0.4
19:20	710,1	Bleiben auf Haller Strasse			1.2
19:22	711,3	Bleiben auf B39			2
19:25	713,7	Halb rechts auf Löwensteiner Strasse			6
19:32	719,2	Links abbiegen auf Maybachstrasse			0.5
19:34	719,7	Rechts abbiegen auf Maybachstrasse			0.6
19:35	720,4	Bleiben auf B39			1.0
19:36	721,4	Halb rechts auf L1066			4
19:44	725,8	Links halten auf Heilbronner Strasse			0.7
19:45	726,5	Rechts halten auf Sulzbacher Strasse			0.0
19:45	726,5	Links abbiegen auf Sulzbacher Strasse			0.4
19:46	727,0	Bleiben auf L1066			0.7

Zeit	Weg	Anweisung	Karte	Richtung	Delta
19:47	727,7	Bleiben auf Löwensteiner Strasse			1.0
 19:49	728,6	Halb rechts auf Löwensteiner Strasse			0.6
 19:50	729,2	Halb links auf Löwensteiner Strasse			0.2
19:50	729,4	Bleiben auf Sulzbacher Strasse			1.2
19:52	730,6	Bleiben auf L1066			4
 20:00	734,9	Links abbiegen auf B14			0.7
 20:02	735,6	Halb rechts auf L1066			0.0
20:02	735,6	Rechts abbiegen auf L1066			0.1
 20:02	<b>735,6</b>	<b>Bei Sulzbach auf L1066</b>		<b>A81</b>	<b>0.1</b>
20:02	735,7	Links abbiegen auf L1066		A81	3
20:06	738,7	Bleiben auf Sulzbacher Strasse		A81	1.9
20:10	740,6	Bleiben auf B14		A81	0.0
 20:10	740,6	Halb rechts auf B14		A81	0.4
20:10	741,0	Bleiben auf Haller Strasse		A81	1.1
 20:11	742,1	Rechts halten auf Ludwigsburger Strasse		A81	0.2
20:12	742,4	Rechts abbiegen auf Ludwigsburger Strasse		A81	0.3
20:12	742,7	Bleiben auf K1904		A81	0.6
20:13	743,3	Bleiben auf Strümpfelbacher Strasse		A81	1.9
20:16	745,2	Bleiben auf Hauptstrasse		A81	0.2
 20:16	745,4	Halb rechts auf Heilbronner Strasse		A81	0.2
 20:16	745,6	Halb links auf Heilbronner Strasse		A81	0.9
 20:18	746,5	Halb rechts auf L1115		A81	7
20:30	753,6	Links halten auf L1115		A81	5
 20:39	758,8	Bei AS Mundelsheim (13) rechts abbiegen auf A81		AK Stuttgart	0.3
 20:40	759,1	Rechts halten auf A81		AK Stuttgart	31
20:57	790,3	Links halten		A8	1.2
 20:58	791,6	Links halten		A8	0.1
20:59	791,7	Bleiben auf		A8 AS Leonberg	6
 21:03	798,0	Bei AK Stuttgart (51)(20) rechts halten auf A81		A81	0.2
 21:03	798,2	Rechts halten auf A81		AK Stuttgart	0.5
21:04	798,8	Bleiben auf A81		AK Stuttgart	8
21:09	807,2	Bei AK Böblingen links halten auf A81		A81	0.9
21:09	808,1	Bei AK Böblingen bleiben auf A81		A81	6
21:13	814,0	Bei AK Gärtringen (27) links halten auf A81		A81	1.0
21:14	814,9	Bei AK Gärtringen (27) bleiben auf A81		A81	28
 21:29	842,7	Bei AS Horb a.N. (30) rechts halten			0.3
 21:29	842,9	Links abbiegen auf B32			5
 21:34	847,6	Halb rechts auf Hornaustasse			0.8
21:36	848,4	Bleiben auf B14			1.6
 21:38	850,1	Rechts halten auf K4779			0.8
21:39	850,9	Bleiben auf Johanniterstrasse			0.5
 21:40	851,4	Halb links auf Freudenstädter Strasse			1.1
21:42	852,5	Links abbiegen auf Freudenstädter Strasse			0.6
21:43	853,0	Links halten auf K4779			0.9
 21:44	853,9	Links abbiegen auf L370			1.8
21:46	855,7	Rechts halten auf Seehaus			0.2
21:46	855,9	Bleiben auf L370			4
21:50	860,0	Bleiben auf Horber Strasse			1.2
 21:53	861,2	Halb links auf Hauptstrasse			0.0
 21:53	861,2	Rechts abbiegen auf Glattener Strasse			0.6
21:54	861,9	Rechts halten auf K4760			0.5
 21:55	862,4	Rechts abbiegen auf K4700			1.7
21:57	864,1	Bleiben auf Schopflocher Strasse			0.5
21:58	864,7	Links halten auf K4700			0.0
 21:58	864,7	Rechts abbiegen auf L409			0.0
 21:58	864,7	Links abbiegen auf Lombacher Strasse			0.1
21:58	864,8	Links abbiegen auf Dietersweiler Str			0.6
 22:00	865,4	Halb rechts auf L406			0.8
 22:01	866,1	Links abbiegen auf L406			2.0
22:04	868,1	Bleiben auf Glattener Strasse			0.7
 22:06	868,8	Links abbiegen auf Sulzbacher Strasse			0.7
22:07	869,5	Bleiben auf L406			1.3
22:10	870,7	Links halten auf Sulzbacher Strasse			0.5
 22:10	871,2	Rechts abbiegen auf Freudenstädter Strasse			0.6
 22:12	<b>871,9</b>	<b>Bei Loßburg/Sulzbach auf Freudenstädter Strasse</b>		<b>A81</b>	<b>0.4</b>
22:13	872,3	Rechts abbiegen auf Freudenstädter Strasse		A81	0.2
 22:13	872,5	Links abbiegen auf Sulzbacher Strasse		A81	0.5
22:14	873,0	Rechts halten auf L406		A81	1.3

	Zeit	Weg	Anweisung	Karte	Richtung	Delta
	22:16	874,2	Bleiben auf Sulzbacher Strasse		A81	0.7
→	22:18	875,0	Rechts abbiegen auf Glattener Strasse		A81	0.7
	22:19	875,7	Bleiben auf L406		A81	2.0
→	22:22	877,6	Rechts abbiegen auf L406		A81	0.8
↔	22:24	878,4	Halb links auf Lombacher Strasse		A81	0.6
	22:25	878,9	Rechts abbiegen auf Lombacher Strasse		A81	0.1
→	22:25	879,0	Rechts abbiegen auf L409		A81	0.0
↔	22:25	879,0	Links abbiegen auf K4700		A81	0.0
	22:25	879,1	Rechts halten auf Schopflocher Strasse		A81	0.5
	22:26	879,6	Bleiben auf K4700		A81	1.7
↔	22:29	881,4	Links abbiegen auf K4760		A81	0.5
	22:30	881,9	Links halten auf Glattener Strasse		A81	0.6
↔	22:30	882,5	Links abbiegen auf Hauptstrasse		A81	0.0
↔	22:31	882,5	Halb rechts auf Horber Strasse		A81	1.2
	22:33	883,7	Bleiben auf L370		A81	4
	22:37	887,8	Bleiben auf Seehaus		A81	0.2
	22:37	888,0	Links halten auf L370		A81	1.8
→	22:39	889,8	Rechts abbiegen auf K4779		A81	0.9
	22:40	890,7	Rechts halten auf Freudenstädter Strasse		A81	0.6
	22:42	891,3	Rechts abbiegen auf Freudenstädter Strasse		A81	1.1
↔	22:43	892,3	Halb rechts auf Johanniterstrasse		A81	0.5
	22:44	892,9	Bleiben auf K4779		A81	0.8
↔	22:45	893,7	Halb links auf B14		A81	1.6
	22:48	895,3	Bleiben auf Dammstrasse		A81	0.8
↔	22:49	896,1	Halb links auf B32		A81	5
	22:54	900,8	Links halten		A81	0.3
↔	22:55	901,1	Halb links		A81 AS Horb a.N.	27
↔	23:10	928,6	Bei AK Gärtringen (27) rechts halten auf A81		A81	1.6
	23:10	930,2	Bei AK Gärtringen (27) bleiben auf A81		A81	5
	23:14	935,5	Bei AK Böblingen links halten auf A81		A81	0.9
	23:14	936,4	Bei AK Böblingen bleiben auf A81		A81	8
	23:19	944,7	Bei AK Stuttgart (51)(20) links halten auf A831		A831	1.2
	23:20	945,9	Bei AK Stuttgart (51)(20) bleiben auf A831		A831	1.9
	23:24	947,8	Rechts halten auf B14			1.6
↔	23:27	949,4	Rechts halten			0.2
↔	23:27	949,7	Halb links			0.0
↔	23:27	949,7	Zurück			0.0
↔	23:27	949,7	Halb links auf Robert-Leicht-Strasse			0.9
↔	23:28	950,6	Rechts halten			0.5
↔	23:29	951,1	Halb rechts auf Leonberger Strasse			1.1
	23:30	952,3	Links abbiegen auf Leonberger Strasse			0.6
	23:30	952,9	Bleiben auf Nesenbachtalbrücke			0.3
	23:31	953,2	Bleiben auf Viereichenhautunnel			0.2
	23:31	953,5	Bleiben auf B14			0.1
	23:31	953,5	Bleiben auf Heselacher Tunnel			3
↔	23:36	956,6	Rechts halten auf Hauptstätter Strasse			0.1
↔	23:36	956,7	Halb links auf Hauptstätter Strasse			0.4
↔	23:37	957,1	Rechts halten auf Hauptstätter Strasse			0.1
↔	23:37	957,3	Halb links auf Hauptstätter Strasse			0.9
→	23:39	958,2	Rechts abbiegen auf Schillerstrasse			3
↔	23:45	961,1	Links halten auf Gaisburger Brücke			0.2
→	23:45	961,2	Rechts abbiegen auf Uferstrasse			0.6
↔	23:46	961,8	Rechts halten			0.3
↔	23:47	962,1	Halb links			8
↔	23:54	970,4	Rechts halten			0.2
↔	23:54	970,6	Links halten			0.3
	23:55	970,8	Bleiben auf			17
↔	00:08	987,5	Rechts halten			0.4
→	00:09	987,9	Rechts abbiegen			0.0
↔	00:09	987,9	Halb links			0.0
→	00:09	987,9	Rechts abbiegen auf L1150			0.3
↔	00:10	988,2	Halb rechts			0.0
	00:10	988,2	Links abbiegen			0.0
→	00:10	988,3	Rechts abbiegen auf Wieslauftalstrasse			1.4
→	00:12	989,6	Rechts abbiegen auf Welzheimer-Wald-Strasse			0.4
	00:13	990,0	Bleiben auf L1150			8
	00:27	997,6	Bleiben auf Stuttgarter Strasse			0.9
	00:29	998,5	Bleiben auf L1150			0.5
	00:30	999,1	Bleiben auf Schorndorfer Strasse			1.2
↔	00:32	1000,	Halb links auf Wilhelmstrasse			0.3
↔	00:33	1000,	Rechts halten auf Gschwender Strasse			0.1
↔	00:33	1000,	Halb links auf Gschwender Strasse			4

Zeit	Weg	Anweisung	Karte	Richtung	Delta
00:40	1004,	Bleiben auf Schadberg			1.4
00:42	1006,	Rechts halten auf L1080			4
00:49	1009,	Links abbiegen auf L1080			2
00:54	1012,	Bleiben auf Welzheimer Strasse			1.8
00:57	1014,	Bleiben auf L1080			2
01:02	1016,	Halb links auf K3248			1.7
01:04	1018,	Bleiben auf K2635			4
01:11	1022,	Rechts halten auf Nestelbergstrasse			0.2
01:11	1022,	Links abbiegen auf Hauptstrasse			0.6
01:12	1023,	Halb rechts auf Am Bärenberg			0.6
01:14	1023,	Rechts abbiegen auf Am Bärenberg			0.1
<b>01:14</b>	<b>1023,8</b>	<b>Bei Sulzbach-Laufen auf Am Bärenberg</b>	<b>A6</b>		<b>0.1</b>
01:14	1023,	Links abbiegen auf Am Bärenberg	A6		0.6
01:16	1024,	Rechts abbiegen auf Hauptstrasse	A6		0.3
01:16	1024,	Rechts abbiegen auf Hauptstrasse	A6		0.6
01:17	1025,	Halb links auf B19	A6		3
01:20	1028,	Bleiben auf Aalener Strasse	A6		3
01:25	1031,	Links halten auf Schillerstrasse	A6		0.5
01:26	1032,	Halb rechts auf Karlstrasse	A6		0.2
01:26	1032,	Rechts abbiegen auf Karlstrasse	A6		0.1
01:26	1032,	Links abbiegen auf Marktplatz	A6		1.0
01:28	1033,	Rechts halten auf Ottendorfer Strasse	A6		0.3
01:29	1033,	Rechts halten auf B19	A6		0.3
01:29	1034,	Rechts halten auf Gaildorfer Strasse	A6		0.8
01:31	1034,	Bleiben auf B19	A6		2
01:33	1037,	Bleiben auf Haller Strasse	A6		0.8
01:35	1037,	Bleiben auf B19	A6		2
01:37	1040,	Halb links auf Marktplatz	A6		0.1
01:37	1040,	Links halten auf Neue Strasse	A6		0.9
01:39	1041,	Halb rechts auf B19	A6		1.7
01:42	1042,	Bleiben auf B19	A6		1.2
01:43	1043,	Halb links auf B19	A6		3
01:48	1047,	Rechts abbiegen auf Stuttgarter Strasse	A6		0.8
01:50	1048,	Bleiben auf Johanniterstrasse	A6		0.0
01:50	1048,	Halb links auf Johanniterstrasse	A6		0.6
01:51	1048,	Rechts halten auf Johanniterstrasse	A6		0.4
01:51	1049,	Links abbiegen auf Heilbronner Strasse	A6		1.0
01:53	1050,	Links halten auf Brauerstrasse	A6		0.6
01:55	1050,	Links halten auf Untermünkheimer Strasse	A6		0.4
01:55	1051,	Halb rechts auf B19	A6		2
01:58	1053,	Halb links auf Hohenloher Strasse	A6		0.5
01:59	1054,	Bleiben auf B19	A6		6
02:06	1060,	Bei AS Kupferzell (42) rechts abbiegen auf A6	AK Walldorf		0.2
02:06	1060,	Rechts halten auf A6	AK Walldorf		0.1
02:06	1060,	Bei AS Kupferzell (42) rechts einordnen auf A6	AK Walldorf		15
02:14	1075,	Bei AS Öhringen (40) rechts halten			0.2
02:14	1075,	Bleiben auf			0.2
02:14	1076,	Bei AS Öhringen (40) rechts abbiegen auf Neuenstadter S			12
02:35	1087,	Halb rechts			0.0
02:35	1087,	Halb rechts auf Öhringer Strasse			0.9
02:36	1088,	Rechts halten auf Lindenplatz			0.0
02:36	1088,	Bleiben auf Marktplatz			0.1
02:37	1088,	Bleiben auf Hauptstrasse			0.3
02:37	1089,	Halb rechts auf Kochertürmer Strasse			0.1
02:37	1089,	Rechts halten auf L720			0.9
02:39	1090,	Rechts halten auf Graf-Von-Düren-Strasse			0.7
02:40	1090,	Halb rechts auf Graf-Von-Düren-Strasse			0.4
02:41	1091,	Bleiben auf L720			0.8
02:43	1092,	Halb rechts auf Scheuerbergstrasse			0.4
02:44	1092,	Halb links auf Kurmainzstrasse			0.6
02:45	1093,	Bleiben auf Neudenauer Strasse			0.4
02:46	1093,	Halb rechts auf L720			4
02:52	1097,	Bleiben auf Steiner Strasse			0.4
02:53	1097,	Rechts abbiegen auf Steiner Strasse			0.2
02:54	1097,	Halb links auf Bahnhofstrasse			0.2
02:54	1097,	Links abbiegen auf Siglinger Strasse			0.1
02:54	1098,	Rechts abbiegen auf Neue Anlage			0.4
02:55	1098,	Halb links auf Allfelder Strasse			0.6
02:56	1099,	Rechts halten auf L720			1.5
02:59	1100,	Halb rechts auf L526			2

Zeit	Weg	Anweisung	Karte	Richtung	Delta
	03:02	1102, Bleiben auf Neudenauer Strasse			0.6
	03:04	1103, Halb links auf Ortsstrasse			0.5
	03:05	1104, Halb links auf Mosbacher Strasse			0.8
	03:06	1104, Bleiben auf L587			1.7
	03:09	1106, Bleiben auf Hauptstrasse			0.8
	03:10	1107, Rechts abbiegen auf Billigheimer Strasse			0.1
	<b>03:11</b>	<b>1107,3 Bei Billigheim/Sulzbach auf Billigheimer Strasse</b>	<b>A6</b>		<b>0.1</b>
	03:11	1107, Rechts abbiegen auf Hauptstrasse	A6		0.3
	03:12	1107, Halb links auf Hauptstrasse	A6		0.4
	03:12	1108, Halb rechts auf L527	A6		1.6
	03:15	1109, Links abbiegen auf K3946	A6		5
	03:22	1114, Bleiben auf Steige	A6		0.6
	03:23	1115, Halb rechts auf Hauptstrasse	A6		0.6
	03:24	1116, Bleiben auf B27	A6		2
	03:27	1118, Rechts halten	A6		0.1
	03:27	1118, Halb rechts	A6		0.1
	03:27	1118, Rechts halten	A6		0.3
	03:28	1119, Halb rechts auf B292	A6		4
	03:33	1123, Bleiben auf B292	A6		20
	03:56	1142, Rechts halten auf B292	A6		3
	04:00	1145, Links abbiegen	A6		0.3
	04:01	1145, Bei AS Sinsheim (33) rechts abbiegen auf A6	AK Walldorf		0.2
	04:01	1146, Rechts halten auf A6	AK Walldorf		18
	04:12	1164, Bei AK Walldorf (40)(31) rechts halten auf A5	A5		0.2
	04:12	1164, Weiter auf A5	AK Walldorf		0.3
	04:12	1164, Bleiben auf A5	AK Walldorf		0.2
	04:13	1165, Rechts halten auf A5	AK Walldorf		0.5
	04:13	1165, Weiter auf A5	AK Walldorf		0.3
	04:14	1165, Bleiben auf A5	AK Walldorf		37
	04:34	1202, Bei AD Karlsruhe (46)(41) links halten auf A5	A5		1.4
	04:35	1204, Bei AD Karlsruhe (46)(41) bleiben auf A5	A5		1.5
	04:36	1205, Bei AS Ettlingen (47) rechts halten			0.3
	04:36	1205, Links halten			0.0
	04:36	1205, Links einordnen auf Herrenalber Strasse			2
	04:40	1207, Rechts halten auf Schillerstrasse			0.3
	04:40	1208, Links halten auf Raststatter Strasse			0.8
	04:42	1209, Bleiben auf Landstrasse			0.7
	04:44	1209, Links abbiegen auf Römerstrasse			1.0
	04:46	1210, Halb links auf Römerstrasse			1.0
	04:48	1211, Bleiben auf L607			2
	04:52	1214, Links abbiegen auf L607			0.8
	<b>04:54</b>	<b>1214,8 Bei Malsch/Sulzbach auf L607</b>			<b>0.8</b>
	04:56	1215, Links abbiegen auf L607			2
	05:00	1217, Bleiben auf Beethovenstrasse			0.6
	05:01	1218, Links abbiegen auf Adlerstrasse			0.7
	05:02	1219, Halb links auf Friedhofstrasse			0.1
	05:03	1219, Halb rechts auf Hauptstrasse			0.7
	05:04	1219, Links halten auf L608			3
	05:08	1222, Rechts halten auf L608			1.1
	05:10	1223, Links abbiegen auf L608			0.6
	05:10	1224, Links halten auf Malscher Strasse			0.9
	05:12	1225, Bleiben auf L613			0.5
	05:13	1225, Halb rechts auf L613			0.0
	05:13	1225, Bleiben auf Neue Strasse			1.5
	05:16	1227, Rechts halten auf L613			2
	05:20	1229, Bleiben auf Moosbronner Strasse			0.4
	05:20	1230, Rechts abbiegen auf Gaggenauer Strasse			0.5
	05:22	1230, Links halten auf L613			0.3
	05:22	1230, Links abbiegen auf L613			1.5
	<b>05:26</b>	<b>1232,3 Bei Gaggenau/Sulzbach auf L613</b>	<b>A5</b>		<b>1.5</b>
	05:31	1233, Links abbiegen auf L613	A5		1.3
	05:33	1235, Bleiben auf Michelbacher Strasse	A5		0.6
	05:34	1235, Rechts abbiegen auf Goethestrasse	A5		0.1
	05:34	1235, Links abbiegen auf Schillerstrasse	A5		0.3
	05:35	1236, Links abbiegen auf Hauptstrasse	A5		0.1
	05:35	1236, Rechts abbiegen auf Berliner Brücke	A5		0.1


Zeit	Weg	Anweisung	Karte	Richtung	Delta
		05:35 1236, Bleiben auf Berliner Strasse		A5	0.0
		05:35 1236, Rechts abbiegen		A5	0.2
		05:36 1236, Rechts abbiegen auf B462		A5	10
		05:47 1246, Rechts abbiegen		A5	0.2
		05:47 1246, Rechts halten		A5 AS Rastatt	51
		06:15 1298, Bei AS Offenburg (55) rechts halten			0.3
		06:16 1298, Bei AS Offenburg (55) halb rechts			0.1
		06:16 1298, Halb links			2
		06:19 1300, Rechts halten			25
		06:48 1325, Halb rechts auf Steinacher Strasse			0.2
		06:48 1325, Halb links auf Steinacher Strasse			0.9
		06:50 1326, Bleiben auf Schwarzwaldstrasse			1.0
		06:52 1327, Halb links auf Hausacher Strasse			0.8
		06:54 1328, Rechts halten auf B33			7
		07:02 1335, Links halten auf Hausacher Strasse			0.6
		07:04 1336, Halb links auf Kirchbacher Strasse			0.3
		07:04 1336, Rechts halten auf Kirnbacher Strasse			0.3
		07:04 1336, Bleiben auf K5360			1.1
		07:06 1337, Rechts abbiegen auf K5361			0.2
		07:06 1337, Bleiben auf Talstrasse			1.0
		07:08 1338, Bleiben auf K5361			0.7
		07:08 1339, Bleiben auf Talstrasse			1.7
		07:11 1341, Rechts halten auf K5361			0.7
		07:12 1341, Links abbiegen auf K5361			4
		07:18 1345, Rechts abbiegen auf K5361			0.1
		07:18 1345, Links halten auf K5528			3
		07:23 1349, Links abbiegen auf K5528			0.3
		<b>07:24 1349,5 Bei Lauterbach/Sulzbach auf K5528</b>		<b>A81</b>	<b>0.3</b>
		07:25 1349, Links abbiegen auf K5528		A81	0.3
		07:26 1350, Links abbiegen auf K5528		A81	0.1
		07:26 1350, Rechts abbiegen auf Sulzbucherstrasse		A81	0.9
		07:27 1351, Bleiben auf K5528		A81	0.9
		07:29 1352, Bleiben auf Hölzle		A81	0.2
		07:29 1352, Links halten auf Albert-Gold-Strasse		A81	0.7
		07:30 1353, Halb links auf Schramberger Strasse		A81	0.8
		07:32 1353, Halb links auf L108		A81	1.9
		07:35 1355, Bleiben auf Lauterbacher Strasse		A81	0.4
		07:36 1356, Rechts abbiegen auf Leibbrandstrasse		A81	0.3
		07:36 1356, Halb rechts auf Weihergasse		A81	0.1
		07:37 1356, Links abbiegen auf Schillerstrasse		A81	0.2
		07:37 1356, Rechts abbiegen auf Am Mühlegraben		A81	0.1
		07:37 1356, Halb rechts auf L175		A81	0.3
		07:38 1357, Rechts halten auf L175		A81	0.1
		07:38 1357, Rechts halten auf Oberndorfer Strasse		A81	1.0
		07:40 1358, Halb rechts auf B462		A81	0.4
		07:41 1358, Links abbiegen auf B462		A81	9
		07:50 1367, Bleiben auf Schramberger Strasse		A81	9
		08:03 1377, Bei AS Rottweil (34) rechts abbiegen auf A81		AK Gärtringen	0.1
		08:03 1377, Rechts halten auf A81		AK Gärtringen	62
		08:38 1439, Bei AK Gärtringen (27) rechts halten auf A81		A81	1.6
		08:39 1441, Bei AK Gärtringen (27) bleiben auf A81		A81	5
		08:42 1446, Bei AK Böblingen links halten auf A81		A81	0.9
		08:43 1447, Bei AK Böblingen bleiben auf A81		A81	8
		08:48 1455, Bei AK Stuttgart (51)(20) rechts halten auf A8		A8	0.5
		08:48 1456, Rechts halten auf A8		AK Stuttgart	0.3
		08:49 1456, Bleiben auf A8		AK Stuttgart	93
		09:40 1549, Bei AK Ulm/Elchingen (120)(65) links halten auf A8		A8	0.8
		09:40 1550, Bei AK Ulm/Elchingen (120)(65) bleiben auf A8		A8	105
		10:39 1655, Bei AD Spange Eschenried rechts halten auf A99		A99	12
		10:46 1667, Bei AD München-Feldmoching (1)(11) rechts halten auf A		A92	13
		10:54 1680, Bei AK Neufahrn (68)(4) links halten auf A92		A92	0.8
		10:55 1681, Bei AK Neufahrn (68)(4) bleiben auf A92		A92	93
		11:46 1774, Bei AS Landau a. d. Isar (19) rechts halten			0.1
		11:46 1774, Halb rechts			0.2
		11:46 1775, Bei AS Landau a. d. Isar (19) links abbiegen auf B20			17
		12:06 1791, Bleiben auf Widhalm			0.3
		12:06 1792, Bleiben auf B20			2
		12:09 1794, Bleiben auf Landauer Strasse			0.2
		12:09 1794, Bleiben auf Eggenfeldener Strasse			0.5
		12:10 1795, Links abbiegen auf Arnstorfer Strasse			0.1

Zeit	Weg	Anweisung	Karte	Richtung	Delta
12:10	1795,	Links halten auf ST2115			1.2
12:12	1796,	Bleiben auf Salksdorf			0.3
12:13	1796,	Bleiben auf ST2115			0.5
12:14	1797,	Rechts abbiegen auf PAN36			5
12:21	1802,	Links abbiegen auf PAN38			2
12:25	1804,	Rechts abbiegen auf PAN38			1.0
<b>12:28</b>	<b>1805,5</b>	<b>Bei Falkenberg/Sulzbach auf PAN38</b>		<b>A92</b>	<b>1.0</b>
12:30	1806,	Links abbiegen auf PAN38		A92	2
12:34	1808,	Rechts abbiegen auf PAN36		A92	5
12:42	1813,	Links abbiegen auf ST2115		A92	0.5
12:43	1814,	Bleiben auf Salksdorf		A92	0.3
12:43	1814,	Bleiben auf ST2115		A92	1.2
12:45	1815,	Rechts halten auf Arnstorfer Strasse		A92	0.1
12:45	1815,	Rechts abbiegen auf Eggenfeldener Strasse		A92	0.5
12:46	1816,	Bleiben auf Landauer Strasse		A92	0.2
12:47	1816,	Bleiben auf B20		A92	2
12:49	1818,	Bleiben auf Widhalm		A92	0.3
12:50	1819,	Bleiben auf B20		A92	17
13:10	1836,	Bei AS Landau a. d. Isar (19) links abbiegen auf A92		AK Neufahrn	0.2
13:10	1836,	Weiter auf A92		AK Neufahrn	93
14:01	1929,	Bei AK Neufahrn (68)(4) rechts halten auf A9		A9	0.2
14:01	1929,	Rechts halten auf A9		AK Neufahrn	22
14:14	1951,	Bei AS Pfaffenhofen (66) rechts halten			0.1
14:14	1951,	Halb rechts			0.3
14:14	1951,	Bei AS Pfaffenhofen (66) rechts abbiegen auf ST2045			6
14:24	1957,	Bleiben auf Eberstettener Strasse			1.3
14:26	1958,	Bleiben auf Weiherer Strasse			0.5
14:27	1959,	Rechts abbiegen auf Türllorstrasse			0.2
14:28	1959,	Halb rechts			0.0
14:28	1959,	Links abbiegen			0.0
14:28	1959,	Halb links			0.0
14:28	1959,	Halb rechts auf Ingolstädter Strasse			0.3
14:29	1959,	Rechts abbiegen auf Kellerstrasse			0.2
14:29	1960,	Links abbiegen auf Kellerstrasse			0.3
14:30	1960,	Rechts abbiegen auf Hohenwarter Strasse			1.6
<b>14:33</b>	<b>1961,9</b>	<b>Bei Pfaffenhofen/Sulzbach auf Hohenwarter Strasse</b>			<b>9</b>
14:47	1970,	Links abbiegen			0.3
14:47	1971,	Rechts abbiegen auf B300			0.3
14:48	1971,	Halb rechts auf B300			32
15:19	2002,	Rechts abbiegen			0.1
15:19	2003,	Links abbiegen			0.3
15:20	2003,	Links halten auf Tränkmühle			0.2
15:20	2003,	Bleiben auf			1.0
15:22	2004,	Bleiben auf Tränkstrasse			0.4
15:23	2004,	Halb rechts auf Tränkstrasse			0.0
15:23	2004,	Rechts abbiegen auf Tränkstrasse			0.0
<b>15:23</b>	<b>2004,9</b>	<b>Bei Aichach/Sulzbach auf Tränkstrasse</b>		<b>A9</b>	<b>0.0</b>
15:23	2004,	Links abbiegen auf Tränkstrasse		A9	0.4
15:24	2005,	Bleiben auf		A9	1.0
15:26	2006,	Bleiben auf Tränkmühle		A9	0.2
15:27	2006,	Rechts halten		A9	0.3
15:27	2006,	Rechts abbiegen		A9	0.1
15:27	2006,	Links abbiegen auf B300		A9	34
16:01	2040,	Bleiben auf Pörnbacher Strasse		A9	0.7
16:02	2041,	Bleiben auf B300		A9	10
16:11	2050,	Rechts halten		A9	0.2
16:11	2051,	Bei AS Langenbruck (64) rechts halten auf A9		AD Nürnberg/Feucht	0.1
16:12	2051,	Weiter auf A9		AD Nürnberg/Feucht	0.0
16:12	2051,	Halb rechts auf A9		AD Nürnberg/Feucht	86
16:59	2137,	Bei AD Nürnberg/Feucht (54)(38) links halten auf A9		A9	0.5
16:59	2137,	Bei AD Nürnberg/Feucht (54)(38) bleiben auf A9		A9	5
17:02	2142,	Bei AK Nürnberg-Ost (60)(53) rechts halten auf A6		A6	0.1
17:02	2142,	Weiter auf A6		AK Nürnberg-Ost	0.5
17:02	2143,	Bleiben auf A6		AK Nürnberg-Ost	6
17:06	2149,	Bei AK Altdorf (89)(61) links halten auf A6		A6	0.9
17:06	2150,	Bei AK Altdorf (89)(61) bleiben auf A6		A6	27

Zeit	Weg	Anweisung	Karte	Richtung	Delta
17:22	2178,	Bei AS Sulzbach-Rosenberg (64) rechts halten			0.3
17:22	2178,	Bei AS Sulzbach-Rosenberg (64) links abbiegen auf ST21			2
17:26	2180,	Rechts halten auf Pessensricht			0.2
17:26	2180,	Rechts halten auf ST2164			9
17:43	2189,	Links halten auf Hofgartenstrasse			0.6
17:44	2190,	Links abbiegen auf Rosenberger Strasse			0.6
17:46	2191,	Rechts abbiegen auf Bayreuther Strasse			0.1
<b>17:46</b>	<b>2191,2</b>	<b>Bei Sulzbach-Rosenberg auf Bayreuther Strasse</b>	<b>A93</b>		<b>0.1</b>
17:46	2191,	Links abbiegen auf Rosenberger Strasse	A93		1.8
17:50	2193,	Bleiben auf Rosenbachstrasse	A93		0.8
17:51	2193,	Rechts abbiegen auf Erzhausstrasse	A93		0.8
17:53	2194,	Links abbiegen auf Erzhausstrasse	A93		0.0
17:53	2194,	Rechts abbiegen auf AS35	A93		1.5
17:55	2196,	Halb links auf B85	A93		5
18:00	2201,	Halb links auf AM1	A93		1.2
18:02	2202,	Halb links auf AM1/Fleurystrasse	A93		0.4
18:03	2203,	Rechts abbiegen auf Kaiser-Wilhelm-Ring	A93		0.3
18:04	2203,	Links abbiegen auf Kaiser-Wilhelm-Ring	A93		0.5
18:05	2204,	Bleiben auf Wingershofer Torplatz	A93		0.6
18:06	2204,	Halb rechts auf Nabburger Torplatz	A93		0.0
18:06	2204,	Halb links auf Nabburger Torplatz	A93		0.0
18:06	2204,	Halb rechts auf Nabburger Torplatz	A93		1.7
18:10	2206,	Bleiben auf B85	A93		0.4
18:11	2206,	Bleiben auf Schwandorfer Strasse	A93		5
18:17	2212,	Bleiben auf B85	A93		17
18:32	2229,	Bleiben auf	A93 AS Schwandorf-Nord		35
18:53	2264,	Bei AS Regensburg-Nord (38) rechts halten			0.2
18:53	2264,	Bei AS Regensburg-Nord (38) halb rechts auf B16			0.1
18:53	2264,	Rechts halten			0.1
18:54	2265,	Halb links auf Regensburger Strasse			0.3
18:54	2265,	Links halten auf Lappersdorfer Strasse			1.3
18:57	2266,	Halb rechts auf Schwandorfer Strasse			0.3
18:57	2266,	Links einordnen auf Frankenstrasse			0.5
18:58	2267,	Rechts halten auf Frankenstrasse			2
19:02	2269,	Links abbiegen auf ST2125			0.2
19:03	2269,	Rechts abbiegen auf Donaustauffer Strasse			1.6
19:06	2271,	Bleiben auf Hauptstrasse			1.6
19:09	2273,	Halb rechts auf Hauptstrasse			0.1
19:10	2273,	Bleiben auf ST2125			0.9
19:11	2274,	Bleiben auf Umgehungsstrasse			3
19:16	2277,	Zurück auf ST2125/ST2145			0.1
19:16	2277,	Rechts halten auf Scheuchenbergstrasse			0.1
19:16	2277,	Rechts abbiegen auf Scheuchenbergstrasse			0.5
19:17	2277,	Halb rechts auf Otterbachstrasse			0.1
19:18	2277,	Rechts abbiegen auf Otterbachstrasse			0.0
<b>19:18</b>	<b>2277,8</b>	<b>Bei Donaustauf/Sulzbach auf Otterbachstrasse</b>			<b>0.0</b>
19:18	2277,	Links abbiegen auf Otterbachstrasse			0.1
19:18	2277,	Rechts abbiegen auf Falkensteinerstrasse			0.7
19:20	2278,	Rechts abbiegen auf ST2145			0.7
19:21	2279,	Bleiben auf Hammermühle			0.1
19:21	2279,	Rechts halten auf ST2145			0.3
19:22	2279,	Rechts halten auf Klammer			0.1
19:22	2279,	Bleiben auf ST2145			0.2
19:22	2280,	Halb links auf Neumühle			0.1
19:22	2280,	Bleiben auf ST2145			1.0
19:24	2281,	Links abbiegen auf Unterlichtenwald			0.3
19:24	2281,	Bleiben auf ST2145			0.3
19:25	2281,	Halb rechts auf Oberlichtenwald			0.6
19:26	2282,	Rechts halten auf ST2145			0.6
19:27	2282,	Bleiben auf Heuweg			0.3
19:28	2283,	Bleiben auf ST2145			0.5
19:29	2283,	Rechts halten auf Thiergarten			0.1
19:29	2283,	Bleiben auf ST2145			0.5
19:30	2284,	Rechts halten auf Roidhof			0.2
19:30	2284,	Bleiben auf ST2145			0.1
19:30	2284,	Rechts halten auf Eichhof			0.3
19:31	2284,	Links halten auf ST2145			1.7
19:34	2286,	Links halten auf Ödgarten			0.1

Zeit	Weg	Anweisung	Karte	Richtung	Delta
19:34	2286,	Bleiben auf ST2145			0.9
19:36	2287,	Rechts halten auf Forstmühle			0.5
19:36	2288,	Bleiben auf ST2145			0.3
19:37	2288,	Links abbiegen auf ST2145			1.2
19:39	2289,	Rechts halten auf Steinmühl			0.3
19:40	2289,	Rechts halten auf ST2145			0.2
19:40	2290,	Bleiben auf Wünschenbach			0.2
19:40	2290,	Bleiben auf ST2145			1.5
19:43	2291,	Links halten auf Galgenberg			0.2
19:43	2291,	Bleiben auf ST2145			0.7
19:44	2292,	Bleiben auf Siegensteiner Strasse			0.3
19:45	2292,	Halb links auf Siegensteiner Strasse			0.1
19:45	2293,	Rechts halten auf ST2145			0.6
19:46	2293,	Bleiben auf Gschwand			0.3
19:47	2293,	Bleiben auf ST2145			1.0
19:48	2294,	Rechts abbiegen auf Rossbacher Strasse			0.2
<b>19:49</b>	<b>2295,1</b>	<b>Bei Wald/Sulzbach auf Rossbacher Strasse</b>	<b>A3</b>		<b>0.2</b>
19:50	2295,	Links abbiegen auf ST2145	A3		1.0
19:52	2296,	Bleiben auf Gschwand	A3		0.3
19:52	2296,	Bleiben auf ST2145	A3		0.6
19:53	2297,	Links halten auf Siegensteiner Strasse	A3		0.1
19:53	2297,	Halb rechts auf Siegensteiner Strasse	A3		0.3
19:54	2297,	Bleiben auf ST2145	A3		0.7
19:55	2298,	Bleiben auf Galgenberg	A3		0.2
19:55	2298,	Rechts halten auf ST2145	A3		1.5
19:58	2300,	Bleiben auf Wünschenbach	A3		0.2
19:58	2300,	Bleiben auf ST2145	A3		0.2
19:59	2300,	Links halten auf Steinmühl	A3		0.3
19:59	2300,	Links halten auf ST2145	A3		1.2
20:01	2301,	Links abbiegen auf ST2153	A3		2
20:05	2304,	Rechts halten auf R24	A3		1.1
20:07	2305,	Links halten auf Innenlehen	A3		0.1
20:07	2305,	Bleiben auf R24	A3		0.5
20:08	2305,	Links halten auf Himmelmühle	A3		0.1
20:08	2305,	Bleiben auf R24	A3		0.2
20:08	2306,	Bleiben auf Himmelthal	A3		0.1
20:09	2306,	Bleiben auf R24	A3		0.3
20:09	2306,	Rechts halten auf Hechthof	A3		0.2
20:09	2306,	Links halten auf R24	A3		0.2
20:10	2306,	Bleiben auf Hechtfeld	A3		0.1
20:10	2307,	Halb rechts auf R24	A3		0.1
20:10	2307,	Rechts abbiegen auf R42	A3		0.4
20:11	2307,	Links halten auf Frauenzell	A3		0.3
20:11	2307,	Bleiben auf R42	A3		7
20:22	2314,	Bei AS Wörth a.d.Donau/Wiesent (104a) rechts abbiegen	AK Deggendorf		0.1
20:22	2314,	Rechts halten auf A3	AK Deggendorf		0.1
20:22	2314,	Bei AS Wörth a.d.Donau/Wiesent (104a) rechts einordnen	AK Deggendorf		48
20:48	2363,	Bei AK Deggendorf (110)(24) links halten auf A3	A3		0.9
20:49	2364,	Bei AK Deggendorf (110)(24) bleiben auf A3	A3		60
21:23	2424,	Bei AS Pocking (118) rechts halten auf B512/B12			0.1
21:23	2424,	Weiter auf B512/B12			0.1
21:23	2424,	Bei AS Pocking (118) links abbiegen auf B512/B12			1.4
21:25	2425,	Rechts halten			0.1
21:25	2426,	Halb rechts			0.1
21:25	2426,	Links abbiegen			0.7
21:26	2426,	Bleiben auf Hartham			0.3
21:27	2427,	Rechts halten auf PA7			0.5
21:28	2427,	Bleiben auf Zeintlmühl			0.2
21:28	2427,	Bleiben auf PA7			0.3
21:28	2428,	Links halten auf Zeintlmühler Strasse			0.2
21:29	2428,	Halb rechts auf Neuhauser Strasse			0.3
<b>21:29</b>	<b>2428,6</b>	<b>Bei Ruhstorf/Sulzbach auf Neuhauser Strasse</b>	<b>A3</b>		<b>0.3</b>
21:30	2428,	Halb links auf Zeintlmühler Strasse	A3		0.2
21:30	2429,	Rechts halten auf PA7	A3		0.3
21:30	2429,	Bleiben auf Zeintlmühl	A3		0.2
21:31	2429,	Bleiben auf PA7	A3		0.5
21:32	2430,	Links halten auf Hartham	A3		0.3
21:32	2430,	Bleiben auf PA7	A3		0.3

Zeit	Weg	Anweisung	Karte	Richtung	Delta
21:32	2430,	Rechts abbiegen		A3	0.2
21:32	2430,	Halb rechts		A3	0.0
21:32	2430,	Halb rechts auf B512		A3	1.4
21:34	2432,	Bei AS Pocking (118) links abbiegen auf A3		AK Deggendorf	0.1
21:34	2432,	Rechts abbiegen auf A3		AK Deggendorf	0.1
21:34	2432,	Bei AS Pocking (118) rechts einordnen auf A3		AK Deggendorf	60
22:08	2493,	Bei AK Deggendorf (110)(24) links halten auf A3		A3	0.9
22:09	2493,	Bei AK Deggendorf (110)(24) bleiben auf A3		A3	5
22:12	2498,	Bei AS Metten (109) rechts halten			0.1
22:12	2498,	Halb rechts			0.2
22:12	2498,	Bei AS Metten (109) halb links auf ST2125			1.7
22:15	2500,	Rechts abbiegen auf DEG33			0.8
22:16	2501,	Links abbiegen auf Fritz-Schäffer-Strasse			0.1
22:16	2501,	Halb links auf Egger Strasse			1.4
22:19	2502,	Links abbiegen auf Fritz-Schäffer-Strasse			1.4
22:21	2504,	Rechts abbiegen auf Bernrieder Strasse			1.8
22:24	2506,	Links abbiegen auf DEG2/Innenstetten			0.7
22:25	2506,	Links abbiegen auf DEG2/Innenstetten			0.1
<b>22:25</b>	<b>2506,8</b>	<b>Bei Bernried/Sulzbach auf DEG3</b>		<b>A3</b>	<b>0.1</b>
22:25	2506,	Links abbiegen auf DEG3		A3	1.4
22:27	2508,	Links abbiegen auf DEG44		A3	4
22:34	2512,	Links halten auf SR29		A3	0.1
22:34	2512,	Rechts abbiegen auf SR29		A3	1.0
22:36	2513,	Bleiben auf Riedhof		A3	0.1
22:36	2513,	Links halten auf SR29		A3	1.2
22:38	2515,	Bleiben auf Mühlberg		A3	0.2
22:38	2515,	Links halten auf SR29		A3	0.4
22:39	2515,	Bleiben auf Irlbruck		A3	0.3
22:39	2516,	Links abbiegen auf Irlbruck		A3	0.1
22:39	2516,	Halb rechts auf ST2147		A3	0.2
22:40	2516,	Bleiben auf Irlbruck		A3	0.2
22:40	2516,	Bleiben auf ST2147		A3	0.2
22:40	2516,	Links halten auf Höhl		A3	0.1
22:40	2516,	Bleiben auf ST2147		A3	0.4
22:41	2517,	Bei AS Schwarzach (108) links abbiegen auf A3		AK Regensburg	0.2
22:41	2517,	Halb rechts auf A3		AK Regensburg	0.1
22:42	2517,	Bei AS Schwarzach (108) rechts einordnen auf A3		AK Regensburg	57
23:12	2574,	Bei AK Regensburg (99)(44) links halten auf A3		A3	1.5
23:14	2575,	Bei AK Regensburg (99)(44) bleiben auf A3		A3	79
23:58	2654,	Bei AK Altdorf (89)(61) links halten auf A3		A3	1.2
23:59	2656,	Bei AK Altdorf (89)(61) bleiben auf A3		A3	6
00:02	2662,	Bei AK Nürnberg (88)(51) links halten auf A3		A3	1.0
00:03	2663,	Bei AK Nürnberg (88)(51) bleiben auf A3		A3	21
00:14	2684,	Bei AK Fürth/Erlangen (83)(15) rechts halten auf A73		A73	0.0
00:14	2684,	Weiter auf A73		AK Fürth/Erlangen	0.5
00:15	2685,	Bleiben auf A73		AK Fürth/Erlangen	46
00:41	2730,	Bei AK Bamberg (17)(2) weiter auf A73		A73	0.5
00:41	2731,	Bei AK Bamberg (17)(2) links halten auf B173			5
00:44	2736,	Bei AS Breitengüßbach-Mitte rechts halten			0.2
00:44	2736,	Bleiben auf			0.1
00:44	2737,	Bei AS Breitengüßbach-Mitte links abbiegen auf B279			2
00:47	2739,	Bleiben auf Bamberger Strasse			1.0
00:49	2740,	Halb links auf Hassbergstrasse			0.5
00:50	2740,	Bleiben auf B279			2.0
00:52	2742,	Bleiben auf Eberner Strasse			0.5
00:52	2743,	Bleiben auf B279			0.8
00:53	2743,	Bleiben auf Hauptstrasse			2
00:56	2745,	Bleiben auf Laimbach			0.2
00:56	2746,	Bleiben auf B279			1.6
00:58	2747,	Bleiben auf Sendelbach			0.4
00:59	2748,	Bleiben auf B279			2
01:02	2750,	Rechts halten auf B279			6
01:08	2755,	Bleiben auf Sachsenhof			0.1
01:08	2755,	Bleiben auf B279			4
01:12	2760,	Bleiben auf Hauptstrasse			0.6
01:14	2760,	Links abbiegen auf HAS46/Lohrer Strasse			2
01:18	2763,	Rechts abbiegen auf Lohr			2
01:22	2765,	Links abbiegen auf B303			2
01:24	2767,	Rechts abbiegen auf HAS40			0.8
01:26	2768,	Links abbiegen auf Gemeinfeld			4

Zeit	Weg	Anweisung	Karte	Richtung	Delta
01:31	2772,	Rechts abbiegen auf Ueschersdorf			1.1
01:33	2773,	Rechts abbiegen auf HAS40			0.6
 01:35	2773,9	Hofheim/Sulzbach			